



RDE 2020 POINT SUR GEO2FRANCE

- Le portail s'opérationnalise avec de nouvelles fonctionnalités
- Actualité des données : OSM, orthophoto, cadastre...
- Le groupe-projet RDE

LANCEMENT : GÉODATADAYS LE 2 JUILLET 2019 À ARRAS



DONNÉES

- 826 jeux de données référencées à ce jour

- Nouvelles données publique de références
 - Plan osm.geo2france.fr
 - Publication de l'orthophoto 2018 : flux et téléchargement
 - Publication du cadastre :
 - Flux
 - Recherche de parcelles
 - Consultation des données

LES FONCTIONNALITÉS SUR WWW.GEO2FRANCE.FR

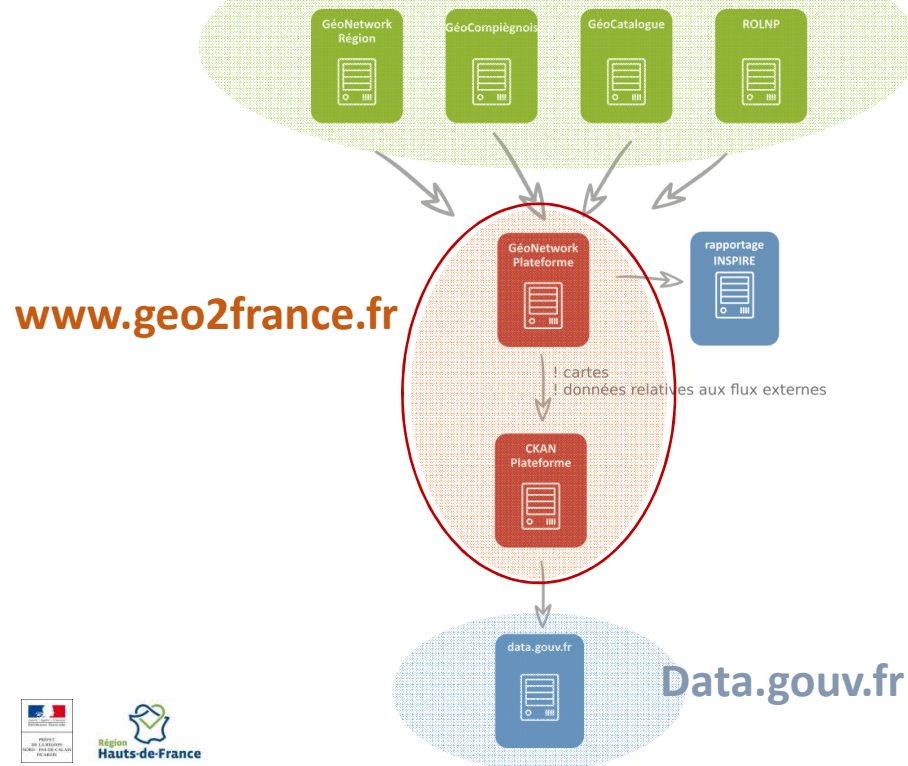
■ Reprise des acquis fonctionnels de Ppige et GéoPicardie

■ Nouvelles fonctionnalités :

- Catalogue open data (CKAN) →
- Fonctions collaboratives des groupes-projets →
 - Discussions dans les groupes
 - Nouveau contenu publié → membres du groupe notifiés
- Et bien d'autres à venir →

GÉO2FRANCE : LE HUB REGIONAL DES DONNEES PARTAGER / TROUVER DES DONNEES

ACTEURS LOCAUX OU THEMATIQUES



- Référencements des données produites par les acteurs locaux et régionaux
- Convergence de pratique entre acteurs: Interopérabilité
- le lien Local/National

Chercher ou publier des données

[catalogue](#) [opendata](#) [DCAT](#) [INSPIRE](#) [ISO 19115](#)

Le 7 juin 2019

Le catalogue Géo2France vous permet de publier vos données ou d'effectuer des recherches parmi toutes les autres données référencées. Chaque donnée est décrite dans une **fiche de métadonnées**, qui indique, lorsqu'ils existent, les liens directs vers :

- > la donnée en téléchargement,
- > l'API ou le flux webservice de la donnée,
- > une dataviz ou *visionneuse* de la donnée.

Géo2France vous propose 2 catalogues de données :

[Le catalogue des données open data](#)

- > Adaptée à la **recherche** de toutes les données open data (géographiques ou non géographiques)
- > Description simple et très accessible des données
- > Récupération automatique des données géographiques ouvertes
- > Conformité open data DCAT avec alimentation automatique de [data.souv.fr](#)

[Le catalogue des données géographiques](#)

- > Adaptée à la **publication** des données géographiques (et aux recherches expertes)
- > Description complète des données opendata ou non.
- > Alimentation du rapportage européen INSPIRE
- > Conformité INSPIRE ISO 19115 avec [GeoNetwork](#)

Les partenaires Géo2France peuvent alimenter le catalogue partenarial directement sur le site ou automatiquement via le moissonnage de leur propre catalogue s'ils en disposent (Etat, Région, CU Dunkerque, CA Compiègne,...)

DONNÉES

[Catalogue open data](#)

[Catalogue détaillé](#)

ACCÈS RAPIDES



MES PROJETS

Tu captas ?

Documents d'urbanisme et GPU

Réseau des données de l'environnement

Occupation du sol

Efficacité énergétique des bâtiments

Les données fonctionnelles



[Jeux de données](#) [Organisations](#) [Thématiques](#) [À propos](#)[/ Jeux de données](#)[Filtre géographique](#) [Réinit.](#)[Organisation](#)Géo2france (39) [×](#)[Thématique](#)

Données de référence (32)

Aménagement (4)

[Mot clé](#)

Données ouvertes (36)

Nord (22)

Pas-de-calais (22)

**39 jeux de données trouvés**Par Ordre: [Pertinence](#) ▼Organisation: [Géo2France](#) [×](#)**Orthophotographie des Hauts-de-France (2018) - rayonnement visible**[Géo2France](#)

Orthophotographie numérique couleur du territoire de la Région Hauts-de-France en 2017 et 2018, avec une zone tampon de 5 km sur les espaces frontaliers internationaux et de 1 km...

[WMS](#)**Occupation du sol de la Picardie (1992/2002/2010)**[Géo2France](#)

Référentiel vecteur multi-dates (1992/2002/2010) de l'occupation du sol et de ses évolutions sur l'ensemble du territoire de la Picardie et du PNR Oise - Pays de France au...

[PDF](#) [WFS](#) [WMS](#)**Lignes de mosaïquage de l'orthophotographie Nord-Pas de Calais 2012-2013**[Géo2France](#)



▼ Panier vide

▼ Filtre

Déplier Réduire

☛ TYPE DE RESSOURCE

- Collection de données (45)
- Jeu de données (241)
- Service (30)
- Service-download (6)
- Service-view (22)

[5 plus](#)

☛ TYPE D'INTERACTIONS

- Téléchargeable (59)
- Visualisable (196)

☛ THÈMES

- Imagerie/Cartes de base/Occupation des terres (77)
- Limites (22)
- Planification/Cadastre (25)
- Société (26)
- Transport (26)

[14 plus](#)

☛ THÈMES INSPIRE

- Altitude (21)
- Bâtiments (5)
- Occupation des terres (32)
- Ortho-imagerie (38)
- Unités statistiques (1)

[19 plus](#)

☛ MOTS CLÉS



« < 1 - 20 sur 328 > »

Trier par note

Catégories



Lignes de bus TRANS 80



Lignes de bus du réseau TRANS 80.



Catégories



Autorités organisatrices de transport en Hauts de France



-- Description de la série de données --

Alexandra Richard



Catégories



Trame Verte et Bleue de la Communauté de communes du canton d'Oulchy-le-Château



TVB CC OULCHY est la présentation numérique des continuités écologiques (corridors et réservoirs de biodiversité) identifiés sur le territoire de la Communauté de communes du canton d'Oulchy-le-Château



Catégories



Corridors de la trame verte - Trame Verte et Bleue de la Communauté de communes...



TVB_CC_OULCHY/corridor_trame_verte est la présentation numérique des corridors de la trame bleue des continuités écologiques identifiés sur le territoire de la Communauté de communes du canton d'Oulchy-le-Château



Catégories



Vitesse des vents à 40 m

Catégories



Données issues de l'application mobile tu captés ?

LES GROUPES-PROJETS

Des espaces pour animer une communauté,
faire converger les pratiques,
Créer des biens communs numériques.

Co-design



DES ESPACES POUR ANIMER UNE COMMUNAUTÉ

■ Des animateurs délégués pour les groupes-projets :

- Des animateurs issus des écosystèmes existants : opérateurs, acteurs locaux,...
- Le portail vient outiller ces écosystèmes pour une meilleure coordination
- Des « portails projets » dans le « portail plateforme »

■ Des outils de pilotage pour les animateurs délégués

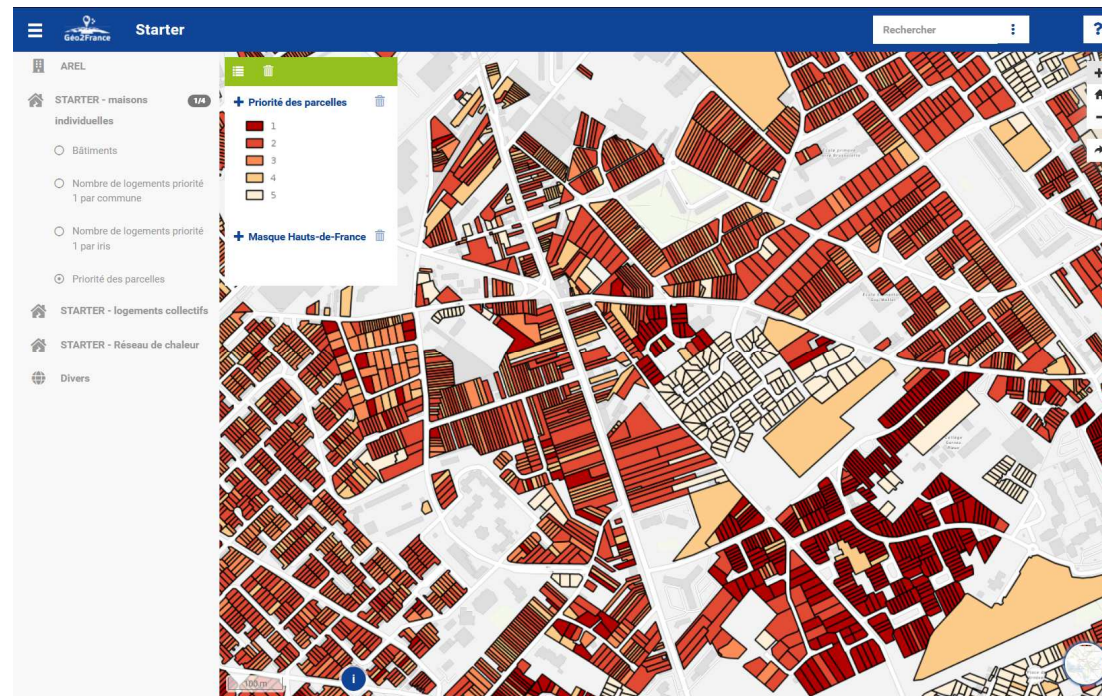
- Gestion des membres du groupe (adhésions, e-mails collectifs...)
- Gestion éditoriale des pages du groupe (agenda, actualités, liens utiles...)
- Partage et coproduction de données & documents
- Gestion des droits d'accès pour tous ces éléments (publics ou réservés au groupe)
- Gestion des droits pour les données géographiques (thématiques et territoriales)
- ... et vos autres besoins à venir !



DES ESPACES POUR ANIMER UNE COMMUNAUTÉ

■ Des outils interopérables :


- Visionneuse ergonomique et adapté aux nouveaux usages (responsive design)



DES ESPACES POUR ANIMER UNE COMMUNAUTÉ

■ Outil de signalement / mise à jour collaborative

- saisie directe
 - crowdsourcing
 - community sourcing
- modération possible




livraison agricoles

flux de livraison des agriculteurs en vente direct

24 0 0






Types de signalements
Le projet ne contient pas encore de signalement.



Derniers signalements
Aucun signalement pour le moment.

Derniers commentaires
Aucun commentaire pour le moment.

Paramètres du projet

 Délai avant archivage automatique 0 jours	 Délai avant suppression automatique 0 jours	 Visibilité des signalements publiés Utilisateur anonyme	 Visibilité des signalements archivés Utilisateur anonyme	 Modération Non
---	---	---	--	--

FONCTIONNALITES A VENIR

- Février 2020: plugin QGIS pour Géo2France
- Mars 2020 : Mise en place de l'outil de signalement participatif.
- Mars 2020 : Mviewer studio
- Mi 2020 : Visionneuse 3D plus ergonomique compatible tablette et téléphone
- Publication d'indicateurs via TJS