Datahub : un catalogue pour toutes les données des Hauts-de-France

Le portail Géo2France dispose d'un catalogue mutualisé, en réseau avec les catalogues locaux et nationaux (geonetwork, ESRI, OpenDataSoft,...).

USAGE :

- Rechercher et consulter des données sur votre territoire
- Une interface revue et ergonomique

POUR Y ACCEDER :

- Lien web direct : **https://www.geo2france.fr/datahub**
- Sur la page d'accueil du portail GéoFrance : cliquer sur le menu DONNEES

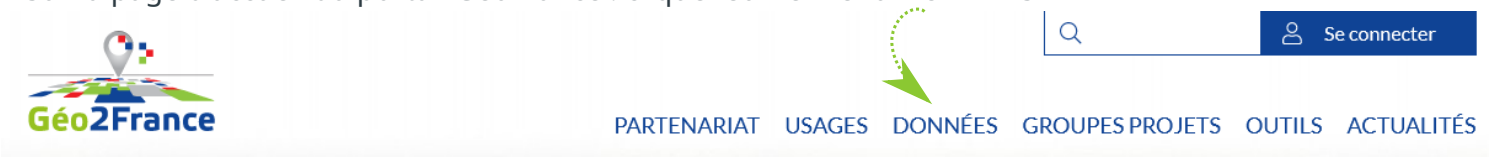

3 ONGLETS : ACCUEIL, DONNEES, ORGANISATIONS :

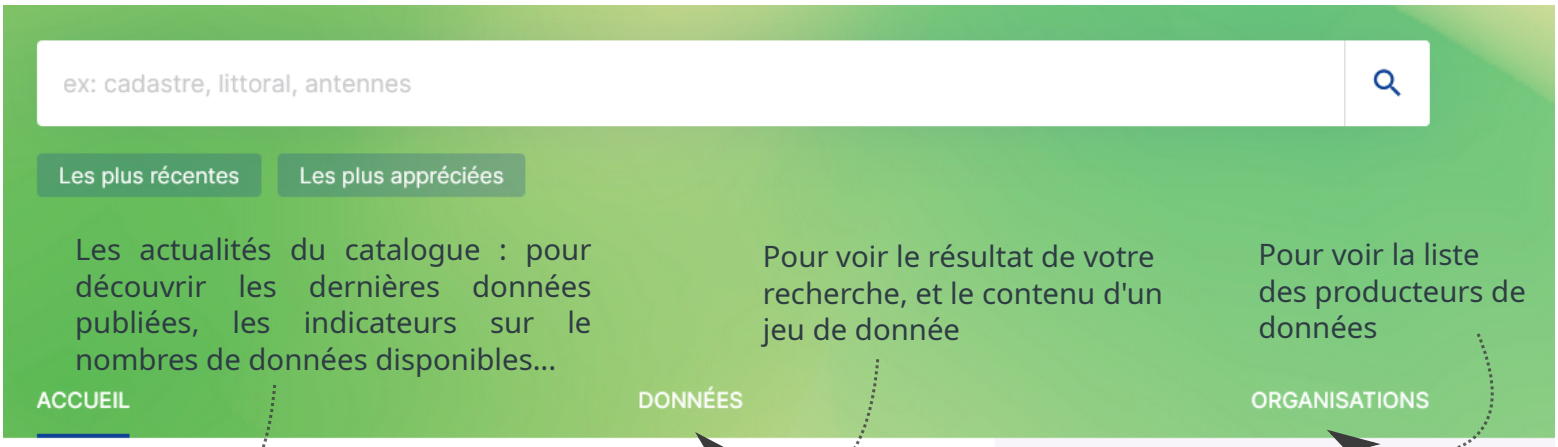

Les actualités du catalogue : pour découvrir les dernières données publiées, les indicateurs sur le nombres de données disponibles...

Pour voir le résultat de votre recherche, et le contenu d'un jeu de donnée

Pour voir la liste des producteurs de données

DES OPTIONS AVANCEES DE FILTRAGE :

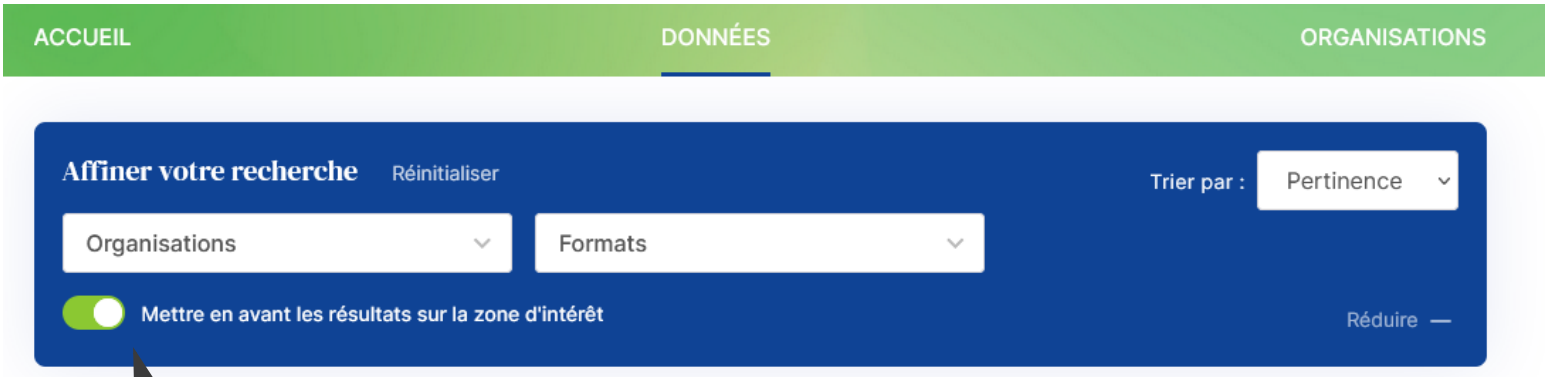

Si vous êtes connecté avec vos identifiants Géo2France, la recherche tient compte du périmètre de compétence de votre organisme

UN EXEMPLE DE FICHE DE DONNEE

SCoT (Schéma de cohérence territoriale) en région Hauts-de-France

1 ★

À PROPOS | APERÇU | TÉLÉCHARGEMENTS | LIENS

À propos

Le SCoT (Schéma de Cohérence Territoriale) est régi par le code de l'urbanisme (articles L et R.141-1 et suivants). C'est un document d'urbanisme déterminant à l'échelle de plusieurs communes ou groupements de communes, un projet de territoire visant à mettre en cohérence l'ensemble des politiques sectorielles, notamment pour l'habitat, la mobilité, l'aménagement commercial, l'environnement et le paysage.

CONTACT

Région Hauts-de-France

opendata@hautsdefrance.fr

CATALOGUE

Région Hauts-de-France

Mots clés

scot | schema de coherence territoriale | commune | urbanisme

D'où viennent ces données ?

Région Hauts-de-France, Dreal, IGN BD Topo

Les données produites s'appuient sur le modèle CNIG de juin 2018 relatif aux SCoT : http://cnig.gouv.fr/wp-content/uploads/2019/04/190315_Standard_CNIG_SCOT.pdf

Dernière mise à jour	Statut de mise à jour
04/05/2022 15:24:59	Mise à jour continue

Conditions d'utilisation

Utilisation libre sous réserve de mentionner la source (a minima le nom du producteur) et la date de sa dernière mise à jour

Données ouvertes

Le contact pour la donnée

Le catalogue d'origine

Le résumé

Les mots-clé (cliquables)

Les informations utiles pour la réutilisation de la donnée

Pour envoyer la donnée vers une visionneuse cartographique

Aperçu — VUE CARTE — VUE TABLEAU

scot en cours d'élaboration ou de révision (WMS)

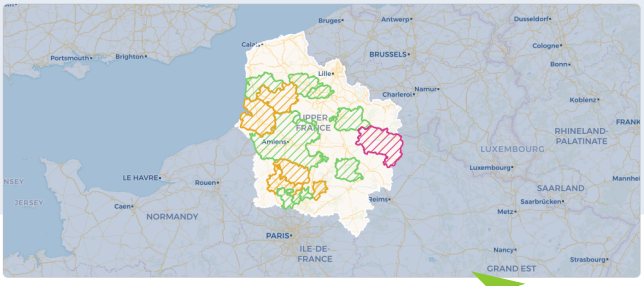

Aperçu — VUE CARTE — VUE TABLEAU

scot en cours d'élaboration ou de révision (csv)

id	idurba	nom
Communauté d'agglomération	200067965_SCOT_00000000	SCOT DE LA REGION DE COMPIEGNE ET DE LA BASSE AUT
Pôle métropolitain	200082063_SCOT_00000000	SCOT DU GRAND AMIENOIS
Syndicat mixte fermé	200009918_SCOT_00000000	SCOT BASSIN DU CREILLOIS ET VALLEES BRETHOISE
Communauté de communes	246000921_SCOT_00000000	SCOT DU PAYS D'OISE ET D'HALATTE
Syndicat mixte fermé	256204082_SCOT_00000000	SCOT LENS-LIEVIN-HENIN-CARVIN
Syndicat mixte fermé	255902330_SCOT_00000000	SCOT DU CAMBRESIS
Pôle d'équilibre territorial et rural (PETR)	200048221_SCOT_00000000	SCOT DU PAYS MARITIME ET RURAL DU MONTREUILLOIS
Syndicat mixte ouvert	200039311_SCOT_00000000	SCOT BAIE DE SOMME TROIS VALLEES
Communauté d'agglomération	200072460_SCOT_00000000	SCOT DE L'ARTOIS

15 enregistrements dans ces données.

L'aperçu cartographique

L'aperçu tableau

Téléchargements

Tout | csv | excel | json | shp | Autres

scot en cours d'élaboration ou de révision

csv

Pour filtrer les formats d'export disponibles

Pour télécharger la donnée en Excel, CSV, shp...

API

scot_en_cours	scot_en_cours
OGC:WMS	OGC:WFS

Pour utiliser la donnée en mode expert dans votre SIG

UNION EUROPÉENNE

l'Europe s'engage en Hauts-de-France avec le FEDER

Région Hauts-de-France

Liberté • Égalité • Fraternité
RÉPUBLIQUE FRANÇAISE
PRÉFET DE LA RÉGION HAUTS-DE-FRANCE